



Madrid

902 100 007

e-mail: turismo@madrid.org

www.madrid.org

Información general
sobre Madrid: 012

Consortio de Transportes
de la Comunidad de Madrid
Teléfono 915 801 980



Ayuntamiento de Villaviciosa de Odón

www.aytovillaviciosadeodon.es

Plaza de la Constitución, 1

Teléfono
91 616 96 00



Villaviciosa de Odón

Guía de Ecoturismo
Paseando entre historia y naturaleza



Madrid

Alcaldesa Presidenta
NIEVES GARCÍA NIETO

Dirección y coordinación
SONIA FERNÁNDEZ VAQUERO
CAROLINA GRAÑA LLORENTE

Autor
PEDRO PABLO ALEJANDRE GARCÍA
ALEJANDRE-FALAGÁN S.L.

Fotografías
PEDRO PABLO ALEJANDRE
GABINETE DE COMUNICACIÓN E IMAGEN
ILMO. AYUNTAMIENTO DE VILLAVICIOSA DE ODÓN

Diseño y maquetación
DANIEL RODRÍGUEZ NARANJO



Villaviciosa de Odón es un enclave privilegiado dentro del Parque Regional de la cuenca media del río Guadarrama, donde la huella del hombre ha contribuido notablemente a la conservación de su patrimonio ecológico y medioambiental. Su belleza natural hace que sea un lugar idóneo para el paseo y la práctica de una interesante diversidad de actividades.

La guía que tiene entre sus manos contiene todo lo necesario para conocer nuestro entorno natural, observar la fauna y la flora que en ella habitan, y explorar en definitiva la riqueza ecológica de nuestro municipio.

Confiamos en que estos paseos y rutas sean de su interés y se ajusten a las expectativas de cada visitante, con el fin de apoyar y facilitar la práctica de actividades alternativas y el estudio de la naturaleza, agradeciéndoles de antemano el compromiso por la conservación del medio ambiente. Con ello pretendemos contribuir a la difusión de un turismo responsable que encontrará una vía de entretenimiento más sana y enriquecedora.

Araceli Puertas Covarrubias
Concejal de Medio Ambiente

1. Presentación del autor	Página 3
2. Introducción y antecedentes	Página 4
3. Localización y accesos	Página 6
4. Introducción al medio natural	Página 8
5. Lugares de interés turístico ambiental	Página 18
6. Itinerarios y rutas del ecoturista	Página 24
7. Direcciones y teléfonos de interés	Página 32

Desde las frondosas copas de los pinos piñoneros,
que atalaya son de los cerros elevados,
la luz del nuevo día se reparte por los campos generosos
de Villaviciosa de Odón.

Acompañado por el gratuito concierto de las aves
se muestra el eterno escenario de Natura,
que es guardián paciente de los secretos de la vida.

Nos esperan los amplios encinares de nobleza,
los sencillos jarales abrigados,
los enebros en su orgullo solitarios,
los carrizos protegidos de zarzales,
de olmos, de majuelos, quejigares,
alamedas entre sauces, retamares...

Entre los añosos troncos de los fresnos
se resbalará la brisa fresca del amanecer...

"Ven, respírame y recorre mis veredas escondidas,
que te agasajaré con mis paisajes decorados de alegrías"

Pedro Pablo Alejandro García

2. Introducción y antecedentes

Villaviciosa de Odón, partiendo desde un remoto pasado, ha sido testigo y escenario del transcurso de la historia y de la interacción del hombre con la naturaleza. Desde los primeros restos arqueológicos hallados correspondientes al período Tardorromano (sg. III dC), pasando por la época visigótica, la ocupación musulmana, y los distintos reinados cristianos hasta llegar a nuestros días, la presencia humana en estos parajes parece permanente.

Al igual que en gran parte de España, las imágenes que hoy encontramos por los pagos del término municipal son el fruto del trabajo de nuestros antepasados por obtener cosechas de la tierra, por alimentar los rebaños de ganado, por aprovechar leñas y otros productos forestales, por fomentar las poblaciones de especies de caza, o por crear zonas de recreo y esparcimiento.



▼ Paisaje Villaviciosa de Odón. Francesco Battaglioli. Museo Vanderbilt

2. Introducción y antecedentes

María Luisa Gefaell, en su poético libro *Las Hadas de Villaviciosa de Odón*, crea una metáfora del proceso transformador:

(...) Cuando el Señor Odón llegó a estos campos, desde Segovia, vio bosques y bosques llenos de hadas, de corzos, de osos, de pájaros, de arroyos. Y vio también el Castillo, abandonado de moros y cristianos, y llamó a sus hijos:

– Venid, haremos aquí nuestras casas.

Vinieron los hijos del Señor Odón (...), y construyeron con adobes sus casas, entre el castillo y el arroyo de La Madre. Y estaba el campo sonoro de álamos, de encinas, de pinares, de hadas, de pájaros y fuentes.

(...) Y las hadas huían de los campos talados, huían a los bosques con los corzos, con los arroyos con los pájaros. El campo se quedaba sin fuentes, sin hadas y sin voces.

Como consecuencia del binomio clima – suelo, la región fue antaño un gran encinar mediterráneo maduro, con bosques de ribera en las inmediaciones de ríos y arroyos, y con sus correspondientes orlas de especies de flora y fauna asociadas. Hoy día hemos heredado un paisaje en mosaico donde se intercalan distintas extensiones de encinares, dehesas, pinares, matorrales variados, bosques de ribera, sotos, cultivos de secano, huertas, eriales, pastos, jardines, y zonas urbanizadas. A priori, podríamos pensar que nos hallamos ante un medio muy empobrecido respecto al estado primitivo. Muy al contrario, el hecho de encontrarnos ante ese conglomerado de situaciones permite la aparición de otros ecosistemas distintos con una gran diversidad de especies vegetales y animales, que de otra manera, no existirían.

3. Localización y accesos



Villaviciosa de Odón se localiza en el cuadrante sur occidental de la Comunidad de Madrid, en la cuenca media del Río Guadarrama. Este río, junto con sus afluentes, es quien marca el paisaje reinante, donde predominan las vaguadas y laderas sobre el fondo que presiden las montañas de la sierra de Madrid.

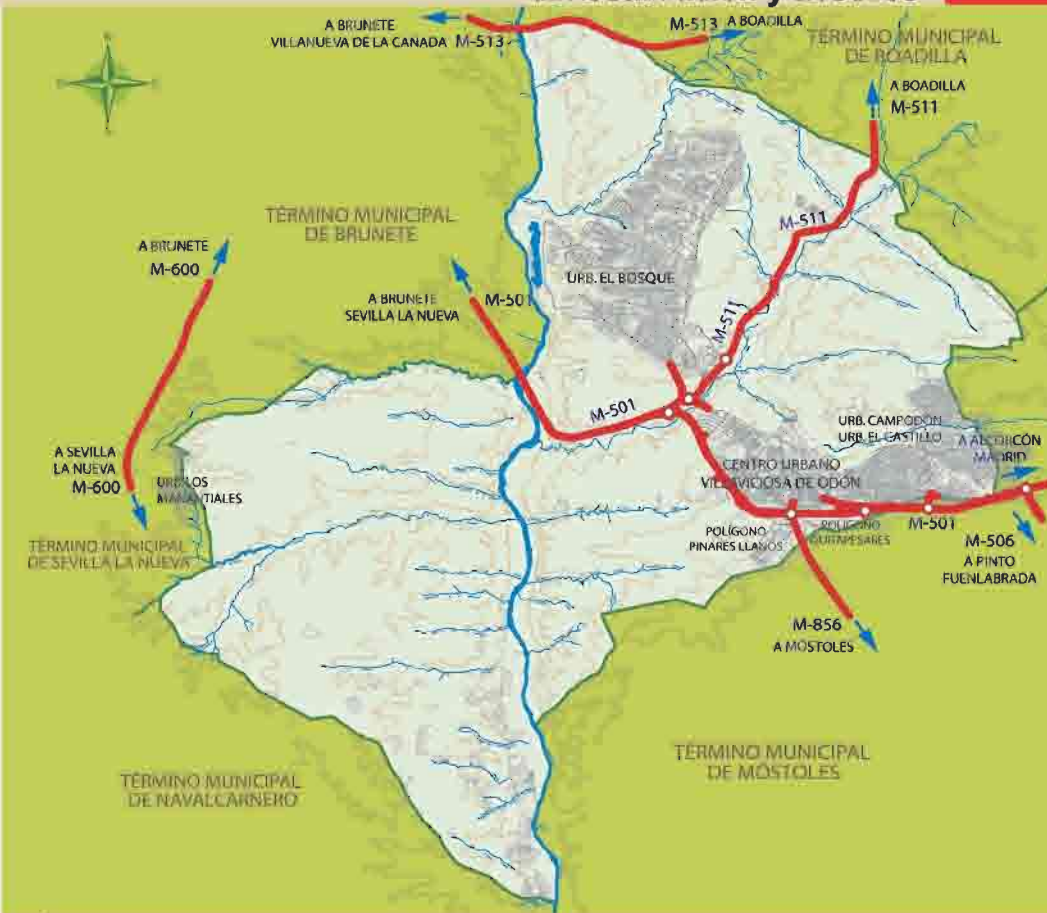
El eje principal que atraviesa el término es la carretera M-501, que a su vez queda enlazada con las siguientes vías:

- A-5 / E 90 (carretera de Extremadura) a la altura de Alcorcón y Móstoles
- M-50
- M-506 (carretera de Pinto)
- M-511 desde Boadilla del Monte

También se puede acceder a los extremos norte y oeste de Villaviciosa, respectivamente, por las carreteras M-513 (Brunete – Boadilla) y M-600 (Brunete – Sevilla la Nueva).

El término municipal, que tiene una superficie de 6810 Ha, limita con los de Boadilla del Monte, Alcorcón, Móstoles, Navalcarnero, Sevilla la Nueva, Brunete y Villanueva de la Cañada.

3. Localización y accesos



▲ Plano de accesos al término municipal

4. Introducción al medio natural

a continuación se aportan diversas pinceladas de cada uno de los componentes ambientales, en aras a que el ecoturista tenga una visión enriquecida del escenario que se abre antes sus ojos.

CLIMA: A efectos prácticos, el clima puede definirse como mediterráneo con tendencia a la continentalidad, lo que denota una amplitud térmica intraanual grande con precipitaciones concentradas en los meses más frescos y una acentuada sequía estival.

GEOLOGÍA, SUELOS Y RELIEVE: Los materiales geológicos de nuestro ámbito son de tipo sedimentario, rocas incoherentes formadas principalmente por arenas y gravas. Sobre estos materiales de partida se asientan varios tipos de suelos con diversos grados de madurez, y cuya vocación preferente es la forestal y la agrícola. La morfología del terreno se articula en función de los valles del río Guadarrama y afluentes, generados por un proceso de encajonamiento de los cursos de agua y las terrazas fluviales, sobre la campiña detrítica.

HIDROLOGÍA: La arteria principal de vida del término de Villaviciosa es, sin duda, el río Guadarrama, que forma un corredor más o menos ancho con orientación norte – sur. En nuestra zona, su afluente más importante es el arroyo de la Vega, que a su vez recibe las aguas del arroyo de la Madre. Aparte de los mencionados, existe una gran cantidad de arroyos y barrancos estacionales con un régimen natural de caudales controlado por la respuesta a las precipitaciones. Un hecho que prueba el compromiso de la villa con el entorno es que todas las aguas que se vierten al río lo hacen tras un proceso de depuración riguroso.

4. Introducción al medio natural

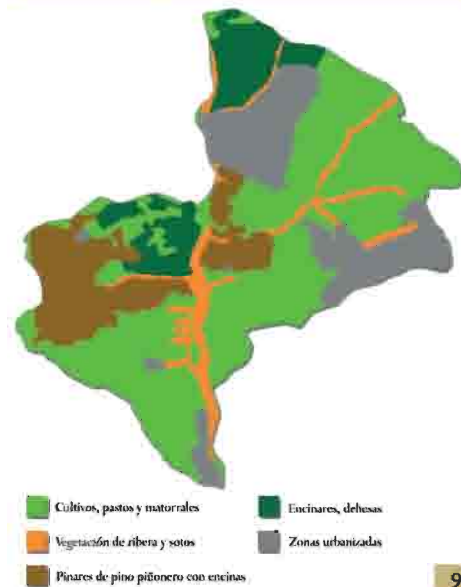
VEGETACIÓN Y FAUNA

La vegetación potencial de un lugar es aquella que se desarrollaría si sólo actuasen los factores ecológicos propios de la zona (clima, suelo, etc.) sin intervención humana alguna. Esta formación vegetal es la que los fitosociólogos llaman climácica o clímax.

Las tierras de Villaviciosa pertenecen a dos series de vegetación potencial: la serie ligada al clima, del encinar guadarrámico asociado con el enebro, y la ligada a las zonas húmedas de las fresnedas - saucedas.

Dado que la mano del hombre sobre el paisaje ha sido constante desde tiempos remotos, actualmente podemos encontrarnos con diversidad de situaciones ecológicas. Éstas se traducen en variadas formaciones vegetales que van desde los encinares y las fresnedas más o menos maduras, hasta los campos de cultivo, pasando por multitud de escalones intermedios que denotan distintos grados de evolución de la naturaleza hacia su estado de máxima madurez o clímax.

Mapa vegetación Villaviciosa de Odón



4. Introducción al medio natural

La fauna de Villaviciosa de Odón es tan variada en especies como las comunidades vegetales a las que van ligadas. Dado que el inventario exhaustivo de todas las especies animales es extraordinariamente extenso y escapa al objeto de la presente guía, nos centraremos en citar aquellos animales representativos de cada ecosistema existente en el término municipal.

ENCINARES Y PINARES DE PINO PIÑONERO. En ellos podremos encontrar **MAMÍFEROS** como: murciélago enano, comadreja, gineta, tejón, zorro, gato montés, ardilla, lirón careto, conejo y jabalí, etc.; **AVES** como: águila imperial, águila calzada, águila culebrera, paloma torcaz, cuco, búho real, cárabo, búho chico, chotacabras, abubilla, pito real, arrendajo, petirrojo, mirlo, currucas, carbonero, herrerillos, pinzón, etc.; **REPTILES** tales como: eslizón, lagarto ocelado, lagartijas, culebra bastarda, etc.; y **ANFIBIOS** como el sapo común, además de infinidad de **INVERTEBRADOS** (insectos, arácnidos, anélidos, moluscos, etc.).

Encinar y pinar de pino piñonero

Fauna y flora representativas



4. Introducción al medio natural



4. Introducción al medio natural

DEHESAS, MATORRALES, CULTIVOS Y ERIALES.

Dentro de estos ecosistemas hallaremos MAMÍFEROS como: musarañas, topillos, ratones de campo, liebres, conejos, etc.; AVES como: ratonero, cernícalos vulgar y primilla, perdiz roja, codorniz, tórtola, sisón, críalo, mochuelo, autillo, vencejo, avión, abejaruco, alondra, abubilla, zorzales, alcaudón común, rabilargo, verdecillo, verderón, jilguero, pardillo, etc.; REPTILES como: lagartijas, culebra de escalera, etc.; así como el amplio acompañamiento de INVERTEBRADOS.

Matorral y dehesa

Fauna y flora representativas



4. Introducción al medio natural





4. Introducción al medio natural

HUMEDALES Y SOTOS.

De la fauna ligada en mayor o menor medida a estos biotopos destacaremos **MAMÍFEROS** como: erizo, topo, ratilla agreste, turón, visón americano, conejo, corzo, etc.; **AVES** como: milano negro, milano real, garza real, martín pescador, lavanderas, ruiseñor, mosquitero, carricero, mito, oropéndola, carraca, ánade real, polla de agua, focha, etc.; **REPTILES** como: culebra acuática de collar, galápago leproso, etc.; **ANFIBIOS** como: rana común, sapo corredor, gallipato, etc.; **PECES** como: barbo, boga, carpa, colmilleja, bermejuela, gambusia, etc.; y un gran número de **INVERTEBRADOS** asociados.

Bosque de ribera

Fauna y flora representativas



4. Introducción al medio natural



Villaviciosa de Odón

4. Introducción al medio natural

PAISAJE Y USOS DEL SUELO

Dentro de Villaviciosa de Odón aparecen cinco grandes unidades de paisaje reconocibles por la geomorfología, el tipo de vegetación y los usos del suelo, y que conforman un mosaico con encanto del que podrá disfrutar el ecoturista:

- Masas mixtas de encina y pino piñonero sobre la campiña detrítica
- Encinares con matorrales de sustitución sobre la campiña detrítica
- Pinares de pino piñonero sobre la campiña detrítica

Mosaico de cultivos y retamares – tomillares sobre la campiña y las terrazas fluviales
Sotos y vegetación de ribera sobre cauces de ríos y arroyos, y terrazas fluviales

Desde el punto de vista de las infraestructuras humanas como factor determinante, existen varias zonas del término con paisajes urbanizados, que debido a su baja densidad y el fomento de su integración en la naturaleza (arbolado abundante, zonas verdes, jardines), también enriquecen el marco paisajístico de Villaviciosa.

ESPACIOS PROTEGIDOS

Como consecuencia de la Ley 20/1999, la Comunidad de Madrid creó la figura de Parque Regional del Curso Medio del Río Guadarrama y su entorno, para la protección de unos territorios con ecosistemas mediterráneos de interés situados al oeste de la región y que abarcan los márgenes y riberas de los ríos Guadarrama y Aulencia, desde el embalse de las Nieves hasta el límite con la provincia de Toledo, en total 22.611 Ha.

4. Introducción al medio natural

Villaviciosa de Odón es el municipio que más terrenos aporta al Parque (18,23%), con 4.122 Ha, lo que supone el 60,53% del término municipal. Este hecho nos orienta sobre la riqueza de los valores medioambientales de la villa.

Aparte de la superficie incluida en el Parque, existen otras zonas del término con figuras de protección a nivel de planeamiento municipal, tales como El Forestal y las múltiples zonas verdes enclavadas en las urbanizaciones, que presentan valores naturales y ecológicos dignos de consideración

Parque Regional del Curso Medio del Río Guadarrama



5. Lugares de interés turístico ambiental

EL FORESTAL – PRADO REDONDO

Por estos nombres se conoce en Villaviciosa a este bosque único de más de 20 Ha de extensión. Su creación se debe al trabajo de los primeros Ingenieros de Montes de España, que utilizaron la olmeda del arroyo de La Madre como campo de prácticas, y que en los 20 años que duró el periplo de la Escuela Especial en el Castillo de Villaviciosa, la transformaron en un verdadero jardín botánico silvestre de especies autóctonas y foráneas.

Lo más llamativo de este tesoro ecológico fue la impronta de sostenibilidad que le otorgaron los Ingenieros, ya que idearon una red de caces para redistribuir el agua del Arroyo de La Madre por toda la cuenca, creando así un auténtico ecosistema local capaz de alimentarse a sí mismo.

Generaron así las condiciones necesarias para que hoy en día podamos encontrar, dentro de una región de clima mediterráneo, un bosque caducifolio propio de otras latitudes con magníficos ejemplares (muchos catalogados) de robles albares (*Quercus petraea*), robles carballos (*Quercus robur*), tilos (*Tilia platyphyllos*), avellanos (*Corylus avellana*), plátanos (*Platanus x hispanica*), arces (*Acer pseudoplatanus*), olmos (*Ulmus minor*), chopos (*Populus spp.*), ginkgos (*Ginkgo biloba*), fresnos (*Fraxinus angustifolia*), castaños (*Castanea sativa*), pinos laricios (*Pinus nigra*), majuelos (*Crataegus monogyna*), saúcos (*Sambucus nigra*), alisos (*Alnus glutinosa*), sauces (*Salix spp.*), etc., entremezclados con especies propias como encinas (*Quercus rotundifolia*), alcornoques (*Quercus suber*), cipreses (*Cupressus sempervirens*), almendros (*Prunus dulcis*), pinos piñoneros (*Pinus pinea*), pinos carrascos (*Pinus halepensis*), y muchas especies más (hasta 350) que harán disfrutar a los amantes de la botánica y el naturalismo.

5. Lugares de interés turístico ambiental

Como acompañamiento del marco forestal aparece una fauna variada cuyo componente más perceptible son las aves, aunque también habitan diversos mamíferos, reptiles, anfibios, y por supuesto, multitud de invertebrados.

En definitiva, un rincón de exuberante naturaleza, verdadero pulmón de la villa, donde hay habilitadas sendas y veredas que permiten el acceso a los visitantes desde el Paseo Bernardo de la Torre y Rojas, al pie del Castillo.

Pinar de Prado Redondo y El Forestal



5. Lugares de interés turístico ambiental

EL SOTILLO – VEGA DEL GUADARRAMA

La VEGA del río GUADARRAMA es, sin duda, uno de los valores naturales de mayor importancia de la Comunidad de Madrid, y por ende, de Villaviciosa. Tanto es así, que su conservación fue el motor que impulsó a la creación del Parque Regional anteriormente mencionado.

Constituye un auténtico corredor ecológico ricamente poblado de especies vegetales ligadas a la humedad del suelo, que permite la migración regional de especies animales entre los distintos ecosistemas.

Las especies vegetales de las riberas fluviales se distribuyen en franjas paralelas a la orilla generando una estratificación horizontal característica y llegando a cubrir amplias superficies de depósitos aluviales. La sucesión teórica de formaciones vegetales desde el cauce del río hasta el exterior es la siguiente: cañaverales – juncales – saucedas – alisedas – fresnedas – y la formación correspondiente al clima general, en este caso el encinar.

Como especies arbóreas encontramos: fresnos (*Fraxinus angustifolia*), álamos negros (*Populus nigra*) y blancos (*Populus alba*), diversos sauces (*Salix spp.*), olmos (*Ulmus minor*), quejigos (*Quercus faginea*), encinas (*Quercus rotundifolia*), pinos piñoneros (*Pinus pinea*) y rodenos (*Pinus pinaster*), arces (*Acer monspessulanus*), etc. Dentro de las especies arbustivas o de matorral destacamos la presencia de: majuelos (*Crataegus monogyna*), rosales silvestres (*Rosa spp.*), retamas locas (*Osyris alba*), zarzamoras (*Rubus spp.*), escobas (*Cytisus scoparius*), esparragueras (*Asparagus acutifolius*), cornicabras (*Pistacia terebinthus*), etc.

5. Lugares de interés turístico ambiental

De entre la amplia variedad de especies herbáceas presentes, conviene señalar la existencia de: cañas (*Arundo donax*), carrizos y espadañas (*Phragmites sp.*, *Typha sp.*, *Scirpus sp.*), variedad de gramíneas (*Cynodon sp.*, *Dactylis sp.*, *Agrostis sp.*, *Festuca sp.*, *Poa sp.*, *Briza sp.*...), leguminosas (*Trifolium sp.*, *Vicia sp.*, *Lathyrus sp.*, *Medicago sp.*, *Lotus sp.*, *Ornithopus sp.*...), ortigas (*Urtica spp.*), llantenes (*Plantago spp.*), y un largo etcétera.

El SOTILLO es un área recreativa accesible desde la carretera M-501 (Km 12), que supone el enclave más conocido de la vega del Guadarrama. En este lugar, el ecoturista podrá pasear, realizar deportes al aire libre, disfrutar del ocio en plena naturaleza, además de encontrarse con una muestra representativa de las formaciones vegetales citadas y la fauna asociada.

El Sotillo



5. Lugares de interés turístico ambiental




EL MONREAL – DEHESA SACEDÓN

Flanqueando las orillas del Guadarrama, los terrenos del centro y oeste del término municipal presentan un relieve alomado surcado por barrancos, portando una abundante vegetación mediterránea compuesta principalmente por encinares, masas mixtas de pino piñonero, y matorrales de sustitución.

Dentro de las especies arbóreas presentes, destacan: encinas (*Quercus rotundifolia*), pinos piñoneros (*Pinus pinea*), enebros (*Juniperus oxycedrus*), algunos alcornoques (*Quercus suber*) y quejigos (*Quercus faginea*), etc. Como especies arbustivas y matorrales de sustitución encontraremos: jaras (*Cistus ladanifer*), cantuesos (*Lavandula stoechas*), aulagas (*Genista hirsuta*), cornicabras (*Pistacia terebinthus*), retarnas (*Retama sphaerocarpa*), esparragueras (*Asparagus acutifolius*), tomillos (*Thymus mastichina*), romeros (*Rosmarinus officinalis*), torviscos (*Daphne gnidium*), jaguarzos (*Halimium viscosum*), madre selvas (*Lonicera etrusca*), manzanillas (*Santolina rosmarinifolia*), etc. Junto a estas plantas leñosas, se desarrolla una comunidad herbácea extraordinariamente diversa.

Buena parte de los terrenos que componen esta zona son propiedad privada, por lo que el ecoturista podrá conocer los parajes a través de las cañadas y caminos existentes. Para los amantes de la naturaleza que gustan de adentrarse en el monte, recomendamos la visita a EL MONREAL, finca de titularidad municipal accesible desde el camino de Sacedón, que encierra una muestra representativa del paisaje, flora y fauna comentados.

5. Lugares de interés turístico ambiental



El Monreal



Alcornoque

Enebro



6. Itinerarios y rutas del ecoturista

En este espacio se ofrecen al ecoturista cuatro itinerarios que le permitirán conocer los valores ambientales más destacados de Villaviciosa de Odón.

RUTA DEL ARROYO DE LA MADRE – EL FORESTAL – 2,5 KM



Nuestro recorrido se inicia desde la fuente de Los Caños, al pie del Castillo. Bajaremos la cuesta unos metros y tomaremos el camino de los Testerales a la derecha hasta la entrada a El Forestal. Una vez dentro, andaremos los senderos que nos encontremos hacia la izquierda, y tras cruzar el puente sobre el arroyo de la Madre, se nos ofrecen distintas alternativas en forma de caminos y veredas. Resulta interesante pasear por todas ellas, aunque la dirección preferente que deberemos seguir será hacia la derecha, remontando el cauce del arroyo. Llegando al borde del bosque, veremos olivos y cultivos de secano. Buscaremos entonces un paso sobre el arroyo, de entre los distintos puentes existentes, y cruzaremos a la otra vertiente del mismo. A continuación podremos elegir entre diversas sendas que siguen el sentido descendente de las aguas hasta llegar a las inmediaciones del Castillo, destino final de la ruta.

A lo largo del trayecto encontraremos árboles monumentales de diversas especies, con apretados breñiles de sotobosque, y con caces o acequias que reparten el agua del arroyo de la Madre. Podrá observar huidizos mirlos y palomas torcaces, escuchar las alegrías de los ruiseñores y los petirrojos, ver los equilibrios de las ardillas o las carreras de algún conejo, y con algo de fortuna, las evoluciones del majestuoso azor entre las ramas.

6. Itinerarios y rutas del ecoturista



CADINOS
PERIMETRO DE EL FORESTAL
 CURSOS FLUVIALES

6. Itinerarios y rutas del ecoturista

RUTA DEL SOTILLO – RIO GUADARRAMA – CAMPO DE GOLF – 4,5 KM

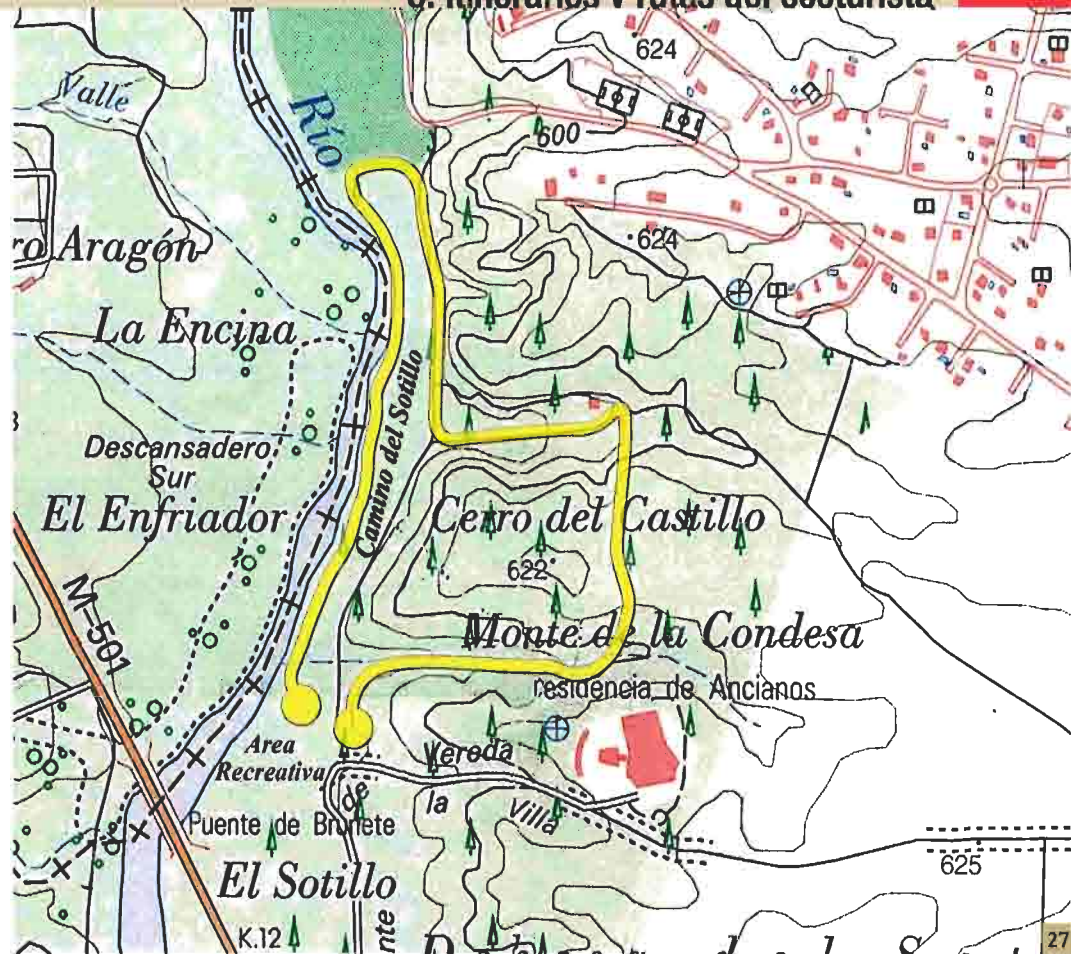


Esta ruta parte desde el aparcamiento del Sotillo, donde una barrera que impide el tráfico rodado sirve de umbral al camino principal. Desde aquí ascenderemos por el barranco que aparece a nuestra derecha, que flanquea el cerro donde se ubica la residencia de ancianos de la CAM.

Cuando coronemos, hay que atravesar el cerro del castillo para llegar al siguiente barranco, desde donde descenderemos hasta alcanzar el camino principal del Sotillo. A partir de aquí proponemos continuar hasta el club de golf, bajar al cauce del Guadarrama y seguir el sentido descendente de las aguas. Llegaremos así al área recreativa que es nuestro punto de partida.

La primera parte del recorrido transcurre entre bosques de pino piñonero (*Pinus pinea*) y pino rodeno (*Pinus pinaster*) entremezclados con encinas (*Quercus rotundifolia*), quejigos (*Quercus faginea*), acacias (*Gleditsia triacanthos*), etc., con un sotobosque donde destacan arces (*Acer monspessulanus*), majuelos (*Crataegus monogyna*), cornicabras (*Pistacia terebinthus*), endrinos (*Prunus spinosa*), rosales silvestres (*Rosa spp.*), romeros (*Rosmarinus officinalis*), jaras (*Cistus ladanifer*, *C. albidus*), etc. Más adelante nos encontramos con otras especies vegetales ligadas a la proximidad del río, tales como fresnos (*Fraxinus angustifolia*), álamos negros (*Populus nigra*), olmos (*Ulmus minor*), etc., así como carrizales, zarzales y junqueras.

6. Itinerarios y rutas del ecoturista



6. Itinerarios y rutas del ecoturista

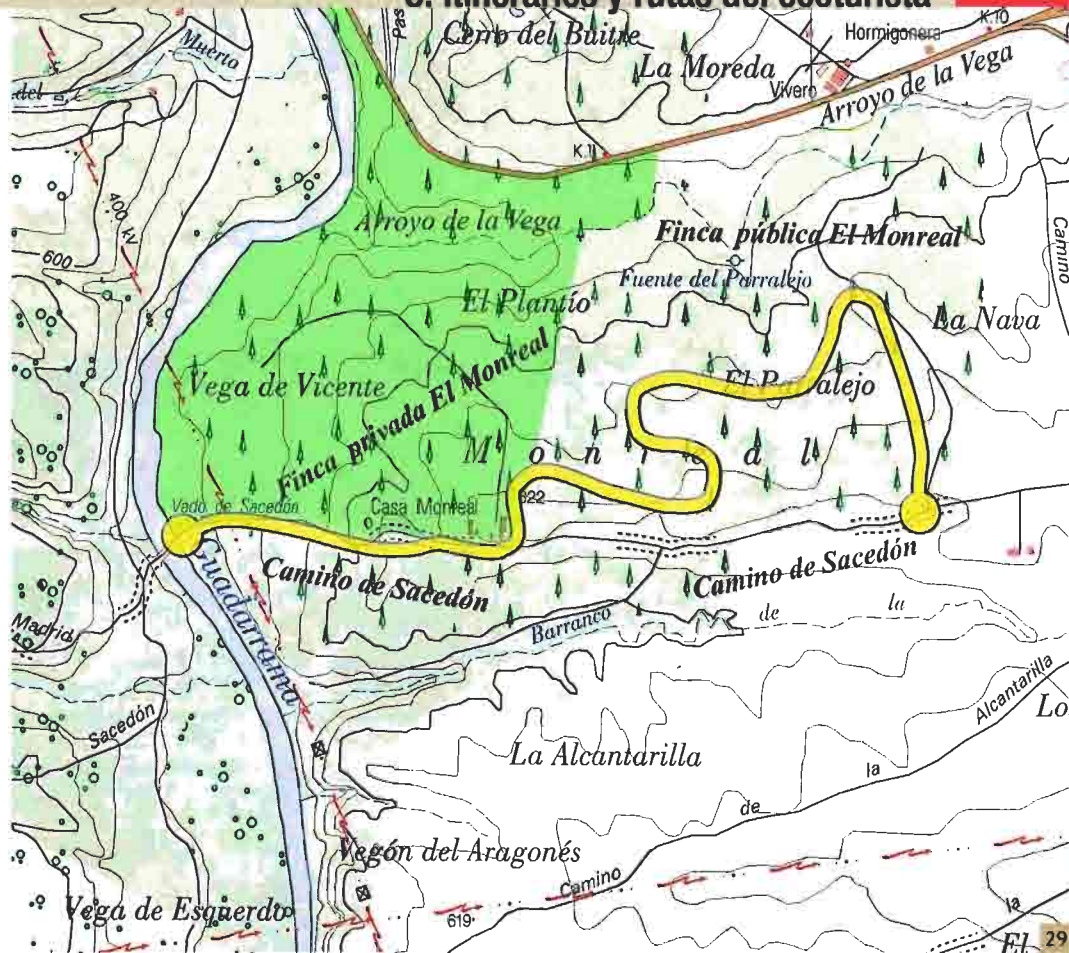
RUTA DEL MONREAL – BARRANCO DE LA VIRGEN – 4 KM



Comenzaremos el itinerario en el camino de Sacedón, que bordea el Monreal por su extremo sur. Tomaremos el primer paso que se abre a través de la cerca perimetral y andaremos el camino que toma dirección norte hasta dar con el arroyo de la Vega. Usando el sentido descendente de las aguas como referencia, podremos caminar por los distintos barrancos y pendientes que aparecen a nuestra izquierda. Llegaremos así a un camino que sube en dirección sur y que separa la zona arbolada del Monreal de propiedad municipal, de la zona con arbolado disperso y matorral de una finca privada. Este camino termina en la cerca del camino de Sacedón. Siguiendo la cerca en dirección este, encontraremos otro paso que permite acceder al mencionado camino, el cual seguiremos en dirección oeste hasta llegar al río Guadarrama, punto final de la ruta.

A lo largo del recorrido encontraremos una masa de pino piñonero, mixta por rodales con encinas (*Quercus rotundifolia*), y con pies dispersos de enebros (*Juniperus oxycedrus*), quejigos (*Quercus faginea*), y una verdadera joya ecológica: la presencia de alcornocues (*Quercus suber*) en uno de sus emplazamientos más al este de su área de distribución peninsular. El sotobosque está integrado, entre otras especies, por jaras (*Cistus ladanifer*) y retamas (*Retama sphaerocarpa*). La abundante presencia de encinas jóvenes nos permite comprobar la evolución del pinar al encinar climácico. En los márgenes del arroyo de la Vega y el río Guadarrama encontraremos sotos de fresnos (*Fraxinus angustifolia*), galerías de álamos negros (*Populus nigra*) y una variada orla de especies vegetales ligadas a la humedad edáfica.

6. Itinerarios y rutas del ecoturista



6. Itinerarios y rutas del ecoturista

RUTA DE SACEDÓN – VEGA BAJA DEL GUADARRAMA – 7,5 KM



EN BICI A CABALLO A PIE

El punto de partida de este itinerario se situa en el puente de la carretera M-501 sobre el Guadarrama. Hasta aquí se accede desde la citada carretera por la *cañada nueva de Cienvallejos*.

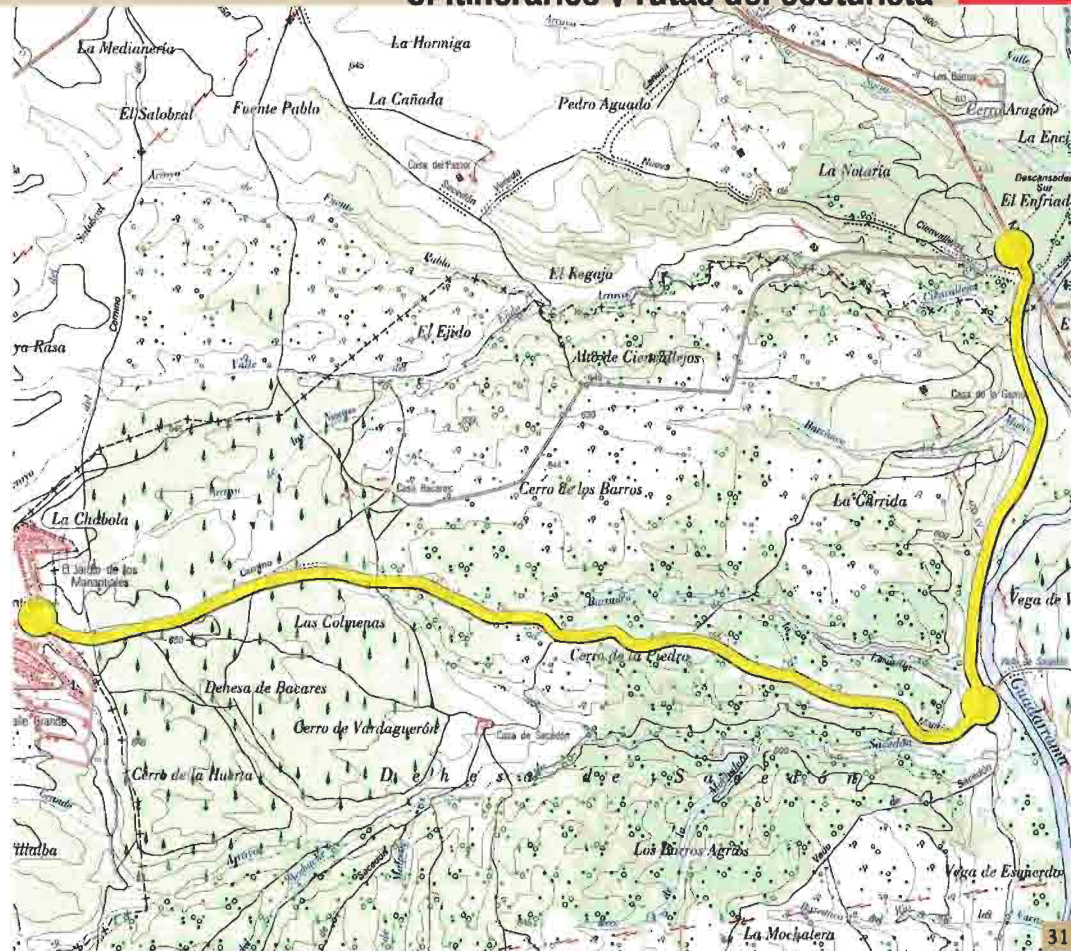
Seguiremos unos 2 kilómetros el curso del Guadarrama por el camino que discurre paralelo al curso fluvial hasta el vado de Sacedón. Llegados a este punto, y para los más atrevidos proponemos ascender por el camino de Sacedón hasta la Urbanización Los Manantiales de Sevilla la Nueva (unos 5 kilómetros).

El tramo que discurre por la vega del Guadarrama nos permitirá observar sotos, bosques en galería y comunidades vegetales lacustres.

La segunda parte del recorrido propuesto atraviesa una de las masas de encinar sobre campiña detrítica mejor conservadas de Madrid, con toda la comunidad de especies vegetales y animales que van asociadas a este ecosistema.

También nos encontraremos varias masas mixtas de pino piñonero (*Pinus pinea*) que terminan de decorar un hermoso paisaje.

6. Itinerarios y rutas del ecoturista



7. Direcciones y teléfonos de interés

AYUNTAMIENTO

Plaza de la Constitución, 1
Teléfono 91 616 96 00
www.aytovillaviciosadecodon.es

HOTEL QUO GODOY

Avenida Quitapesares, 35
Teléfono 91 665 87 75
www.hotelesquo.com

HOSTAL RESIDENCIA

C/ Guazalate, 24
Urb. El Bosque
Teléfono 91 616 81 97

CASA PALACIO MANUEL GODOY

CAFÉ DEL INFANTE
C/ Arroyo, 12
Teléfono 91 665 94 65

OFICINA COMARCAL DE GUARDERÍA FORESTAL

Parque Regional del curso medio del río
Guadarrama
Avenida de los Viveros s/n
Teléfono 91 665 80 30

TALLER DE LA NATURALEZA

Avenida de los Viveros s/n
Teléfono 91 616 40 79

IES CAPACITACIÓN AGRARIA

Avenida de los Viveros s/n
Teléfono 91 616 08 60

CENTRO DE INFORMACIÓN JUVENIL

Plaza de la Constitución, 4
Teléfono 91 616 96 23

OFICINA DE CORREOS

C/ Campo, s/n

LÍNEAS INTERURBANAS DE AUTOBÚS

Empresa DE BLAS Y CIA. S.L.
518 - Madrid (Estación P. Pío) - V. de Odón
510 - Alcorcón - V. de Odón - El Bosque
510A - Alcorcón (Puerta del sur) - V. de Odón
519 - Móstoles - V. de Odón
Empresa LLORENTE S.A.
567 - Majadahonda - V. de Odón

PARADA DE TAXI

Avenida Príncipe de Asturias
Teléfono 91 616 12 83

POLICÍA LOCAL

C/ Zarzal esquina C/ Torrelaguna
Teléfono 91 616 19 36

PROTECCIÓN CIVIL

C/ Zarzal esquina C/ Torrelaguna
Teléfono 91 616 08 14

EMERGENCIAS

092 - 112

